

Ministru kabineta noteikumi Nr.454

Rīgā 2012.gada 26.jūnijā (prot. Nr.36 34.§)

Noteikumi par Rojas ostas robežu noteikšanu

Izdoti saskaņā ar Likuma par ostām 3.pantu

1. Noteikumi nosaka Rojas ostas robežas saskaņā ar šo noteikumu 1., 2. un 3.pielikumu (ostas teritorijas kopplatība – 35,65 ha, tai skaitā zeme – 15,67 ha, ūdeņi – 19,98 ha). Teritorijas kopplatība var tikt precizēta pēc robežu uzmērīšanas dabā.

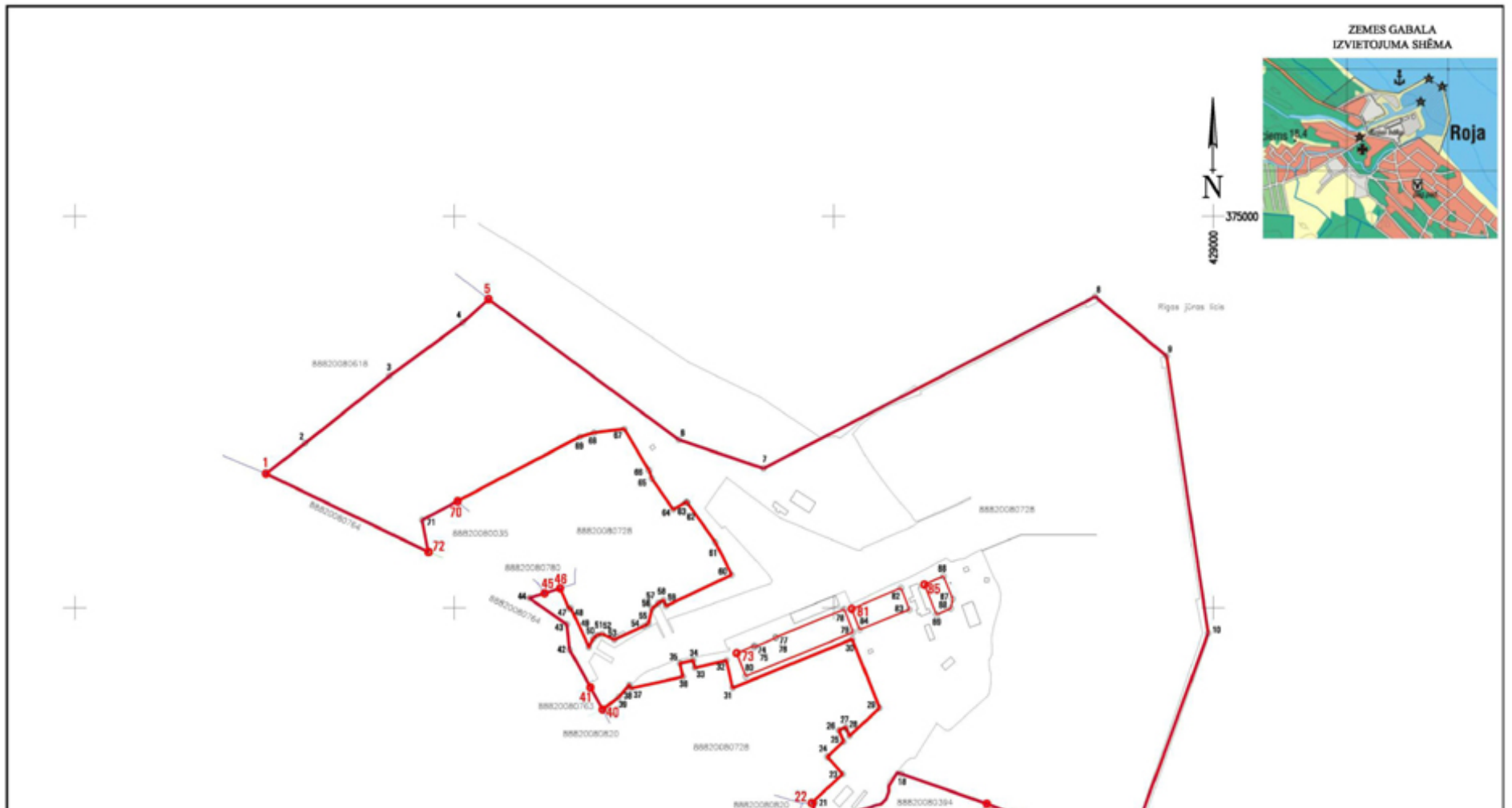
2. Atzīt par spēku zaudējušiem Ministru kabineta 2008.gada 19.maija noteikumus Nr.350 "Noteikumi par Rojas ostas robežu noteikšanu" (Latvijas Vēstnesis, 2008, 79.nr.).








3. Noteikumi stājas spēkā 2014.gada 1.februārī.

Ministru prezidents V.Dombrovskis

Satiksmes ministrs A.Ronis

Rojas ostas teritorijas robežu plāns




Apzīmējumi	
	plānotā Rojas ostas robeža
 	robežposmu punkti
Kadastra datu apzīmējumi	
	uzmērīta robežlinija
	ierādīta robežlinija (M 1:10000 noteikība)
	projektēta robežlinija
	būves
882008020	zemes vienību kadastra apzīmējumi

+



+



+

Rojas ostas robežposmu punktu
SHĒMA
Mērogs
1 : 5000
LKS-92 TM koordinātu sistēma
TM projekcijas mēroga
koeficients m=0.999663

Satiksmes ministrs A.Ronis

Rojas ostas ārējo robežu apraksts

Nr.p.k.	Robežposma numurs plānā	Robežu apraksts
1.	1–5	Ziemeļaustrumu virzienā pa zemes īpašuma robežu
2.	1–5	Ziemeļaustrumu virzienā pa zemes īpašuma robežu
3.	1–5	Ziemeļaustrumu virzienā pa zemes īpašuma robežu
4.	1–5	Ziemeļaustrumu virzienā pa zemes īpašuma robežu
5.	5–12	Dienvidastrumu virzienā pa zemes īpašuma robežu
6.	5–12	Dienvidastrumu virzienā pa zemes īpašuma robežu
7.	5–12	Ziemeļaustrumu virzienā pa zemes īpašuma robežu
8.	5–12	Dienvidastrumu virzienā pa zemes īpašuma robežu
9.	5–12	Dienvidastrumu virzienā pa zemes īpašuma robežu
10.	5–12	Dienvidrētumu virzienā pa zemes īpašuma robežu
11.	5–12	Dienvidrētumu virzienā pa zemes īpašuma robežu
12.	12–16	Ziemeļrietumu virzienā pa zemes īpašuma robežu
13.	12–16	Ziemeļrietumu virzienā pa zemes īpašuma robežu
14.	12–16	Ziemeļrietumu virzienā pa zemes īpašuma robežu
15.	12–16	Ziemeļrietumu virzienā pa zemes īpašuma robežu
16.	16–17	Ziemeļrietumu virzienā pa zemes īpašuma robežu
17.	17–19	Ziemeļrietumu virzienā pa zemes īpašuma robežu
18.	17–19	Dienvidrētumu virzienā pa upes vidu
19.	19–20	Ziemeļrietumu virzienā pa zemes īpašuma robežu
20.	20–22	Ziemeļaustrumu virzienā pa zemes īpašuma robežu
21.	20–22	Dienvidrētumu virzienā pa zemes īpašuma robežu
22.	22–40	Ziemeļaustrumu virzienā pa sauszemes līniju
23.	22–40	Ziemeļrietumu virzienā pa sauszemes līniju

24.	22-40	Ziemeļaustrumu virzienā pa sauszemes līniju
25.	22-40	Ziemeļrietumu virzienā pa sauszemes līniju
26.	22-40	Ziemeļaustrumu virzienā pa sauszemes līniju
27.	22-40	Dienvidastrumu virzienā pa sauszemes līniju
28.	22-40	Ziemeļaustrumu virzienā pa sauszemes līniju
29.	22-40	Ziemeļrietumu virzienā pa sauszemes līniju
30.	22-40	Dienvidrētumu virzienā pa sauszemes līniju
31.	22-40	Ziemeļrietumu virzienā pa sauszemes līniju
32.	22-40	Dienvidrētumu virzienā pa sauszemes līniju
33.	22-40	Ziemeļrietumu virzienā pa sauszemes līniju
34.	22-40	Dienvidrētumu virzienā pa sauszemes līniju
35.	22-40	Dienvidastrumu virzienā pa sauszemes līniju
36.	22-40	Dienvidrētumu virzienā pa sauszemes līniju
37.	22-40	Ziemeļrietumu virzienā pa sauszemes līniju
38.	22-40	Dienvidrētumu virzienā pa sauszemes līniju
39.	22-40	Dienvidrētumu virzienā pa sauszemes līniju
40.	40-41	Ziemeļrietumu virzienā pa zemes īpašuma robežu
41.	41-45	Ziemeļrietumu virzienā pa zemes īpašuma robežu
42.	41-45	Ziemeļrietumu virzienā pa zemes īpašuma robežu
43.	41-45	Ziemeļrietumu virzienā pa zemes īpašuma robežu
44.	41-45	Ziemeļaustrumu virzienā pa zemes īpašuma robežu
45.	45-46	Ziemeļaustrumu virzienā pa zemes īpašuma robežu
46.	46-70	Dienvidastrumu virzienā pa sauszemes līniju
47.	46-70	Ziemeļaustrumu virzienā pa sauszemes līniju
48.	46-70	Dienvidastrumu virzienā pa sauszemes līniju
49.	46-70	Ziemeļaustrumu virzienā pa sauszemes līniju
50.	46-70	Ziemeļaustrumu virzienā pa sauszemes līniju
51.	46-70	Ziemeļaustrumu virzienā pa sauszemes līniju
52.	46-70	Dienvidastrumu virzienā pa sauszemes līniju
53.	46-70	Ziemeļaustrumu virzienā pa sauszemes līniju
54.	46-70	Ziemeļaustrumu virzienā pa sauszemes līniju
55.	46-70	Ziemeļaustrumu virzienā pa sauszemes līniju

56.	46–70	Ziemeļaustrumu virzienā pa sauszemes līniju
57.	46–70	Ziemeļaustrumu virzienā pa sauszemes līniju
58.	46–70	Dienvidastrumu virzienā pa sauszemes līniju
59.	46–70	Ziemeļaustrumu virzienā pa sauszemes līniju
60.	46–70	Ziemeļrietumu virzienā pa sauszemes līniju
61.	46–70	Ziemeļrietumu virzienā pa sauszemes līniju
62.	46–70	Ziemeļrietumu virzienā pa sauszemes līniju
63.	46–70	Dienvidrētumu virzienā pa sauszemes līniju
64.	46–70	Ziemeļrietumu virzienā pa sauszemes līniju
65.	46–70	Ziemeļrietumu virzienā pa sauszemes līniju
66.	46–70	Ziemeļrietumu virzienā pa sauszemes līniju
67.	46–70	Dienvidrētumu virzienā pa sauszemes līniju
68.	46–70	Dienvidrētumu virzienā pa sauszemes līniju
69.	46–70	Dienvidrētumu virzienā pa sauszemes līniju
70.	70–72	Dienvidrētumu virzienā pa zemes īpašuma robežu
71.	70–72	Dienvidastrumu virzienā pa zemes īpašuma robežu
72.	72–1	Ziemeļrietumu virzienā pa zemes īpašuma robežu

Satiksmes ministrs A.Ronis

Rojas ostas teritorijas robežpunktu koordinātas Latvijas koordinātu sistēmā (LKS-92)

Nr.p.k.	X koordināta	Y koordināta
1.	374670,42	427751,80
2.	374709,45	427803,70
3.	374795,26	427914,63
4.	374863,93	428011,18
5.	374893,68	428045,16
6.	374713,58	428296,13
7.	374677,13	428407,42
8.	374896,97	428844,45
9.	374820,90	428938,52
10.	374467,37	428993,43
11.	374171,37	428881,98
12.	374157,49	428876,73
13.	374185,89	428836,84
14.	374208,80	428809,02
15.	374231,84	428747,19
16.	374232,05	428746,63
17.	374249,17	428701,79
18.	374287,41	428588,65
19.	374209,43	428505,87
20.	374231,64	428469,67
21.	374250,36	428475,80
22.	374250,19	428470,79
23.	374286,98	428511,69

24.	374309,26	428491,60
25.	374328,75	428513,11
26.	374343,16	428506,69
27.	374347,23	428515,83
28.	374335,82	428520,91
29.	374371,52	428560,30
30.	374459,71	428524,48
31.	374397,26	428366,60
32.	374432,44	428358,52
33.	374422,88	428316,91
34.	374432,43	428314,71
35.	374428,79	428297,54
36.	374411,50	428301,21
37.	374396,76	428232,34
38.	374401,35	428230,69
39.	374385,56	428216,65
40.	374369,53	428195,45
41.	374398,04	428179,30
42.	374446,22	428151,99
43.	374478,52	428148,40
44.	374512,03	428098,89
45.	374518,22	428118,84
46.	374524,60	428139,44
47.	374498,83	428151,20
48.	374499,86	428153,46
49.	374449,70	428177,13
50.	374460,29	428183,08
51.	374464,77	428188,50
52.	374466,25	428194,92
53.	374458,97	428210,71
54.	374476,33	428250,09
55.	374479,42	428255,59

56.	374498,99	428260,47
57.	374506,06	428268,96
58.	374509,42	428275,57
59.	374501,89	428279,07
60.	374541,92	428365,47
61.	374583,23	428344,28
62.	374633,85	428306,85
63.	374634,51	428305,56
64.	374625,05	428288,62
65.	374663,99	428260,08
66.	374674,80	428256,58
67.	374727,70	428223,97
68.	374722,92	428184,05
69.	374717,43	428165,01
70.	374635,57	428004,58
71.	374611,61	427957,57
72.	374571,14	427965,94

Satiksmes ministrs A.Ronis